

JURISDICCIONES TERRITORIALES, POBLACIÓN, POBLAMIENTO, DIVERSIDAD ÉTNICA Y LINGÜÍSTICA DEL PUEBLOCABECERA EN COMIENDA/BENEFICIO/PARTIDO/ TENIENTAZGO/PARROQUIA/ CURATO/MUNICIPALIDAD DE ESPOPUYUTA/COMANJA/TIRINDARO/COENEO: ETAPA PRECENSAL (1522-1889)

Guillermo Vargas Uribe¹

Comanja/Espopuyuta/Tirindaro//Tirindaro/Quieneo/Cuineo/Coeneo

Poblamiento, Jurisdicciones Territoriales, Barrios y Pueblos Sujetos

Según la *Visita de Carvajal*, entre 1522 y 1524, el pueblo cabecera de *Espopuyuta-Comanja* tiene 38 “pueblos sujetos”² (ver **Cuadro 1**).

Antes de *Tirindaro*, la cabecera fue *Comanja-Espopuyuta*, que fue encomienda de Joan Infante³.

CUADRO.1 BARRIOS/PUEBLOS SUJETOS/TENENCIAS DE ESPOPUYUTA/COMANJA/TIRINDARO/COENEO 1524-1889

1524	1548	1562	1570	1619	1630	1639	1665	1683	1743	1760	1860	1861	1882	1889
38	6 b	8 b	19 b	8+7b	9	8	8	7	6	6	4	4 t	3 t	3 t

Notas: b = barrios; t = tenencia.

FUENTE: Elaboración propia.

La *Suma de Visitas...*, de 1548, incluye a *Comanja*⁴ entre los 51 “pueblos cabeceras” de la Provincia de *Mechuacan* que, junto los 57 de la Provincia de *Zacatula*, y 34 (de un total de 70) de la Provincia de *Colima*, suman 142 “pueblos cabeceras” (unidades de registro mini territorial), e integran todo el Obispado de *Mechuacan*. “Este pueblo tiene seis barrios”. Está “encomendado en Juan Infante”⁵.

¹ Profesor Investigador de la Facultad de Economía, Universidad Michoacana de San Nicolás de Hidalgo, Morelia, Michoacán. México. Correo electrónico: guillermo.vargas@umich.mx

² Dichos pueblos son: 1) *Tetenematal*, 2) *Ayunequichi*, 3) *Tox*, 4) *Huytla*, 5) *Xachongoytula*, 6) *Atenda*, 7) *Nida*, 8) *Tebenabo*, 9) *Chanchiro*, 10) *Orinda*, 11) *Cuxinbano*, 12) *Tipuculta*, 13) *Chiltecan*, 14) *Marixo*, 15) *Tixicato (Tipicato)*, 16) *Quaraqui (Caracua)*, 17) *Tachibeo*, 18) *Tacaro*, 19) *Maranja (Naranja)*, 20) *Copanban*, 21) *Otlatli*, 22) *Terexeron*, 23) *Tutepec*, 24) *Guanamocontero*, 25) *Caringo*, 26) *Tescalco*, 27) *Tacatlan*, 28) *Usapala*, 29) *Istlauaca*, 30) *Apundaro*, 31) *Ocinibo o Ocambo*, 32) *Taricaco*, 33) *Agungarico*, 34) *Inchazo*, 35) *Caqueon*, 36) *Uraquiteon*, 37) *Orinebequaro* y 38) *Chincharo* (AGI, *Justicia*, leg. 130, ff. 952v-959; (tomado de J. Benedict Warren, *La Conquista de Michoacán: 1521-1530*, Col. Estudios Michoacanos VI, Fimax Publicistas, Morelia, 1977, pp. 92-94).

³ Para un estudio detallado de dicha encomienda, véase: J. Benedict Warren, *La administración de los negocios de un encomendero en Michoacán*, SEP-UMSNH, Morelia, 1984.

⁴ “Está asentado el dicho pueblo en llano. Tiene montes: Y de término cuatro leguas de largo. Parte términos al norte con *Guango*; y al sur con *Horonguericuaro*. Y de ancho tres leguas y media. Parte términos al levante con *Guaniqueo* y *Teremendo* y *Zacapo*. Está de [la ciudad de] *Mechuacan* [a] nueve leguas y de *México* [a] cuarenta y cinco leguas” (Francisco Del Paso y Troncoso, *op. cit.*, 1905, p. 78; René García Castro, *op. cit.*, 2013, p. 125).

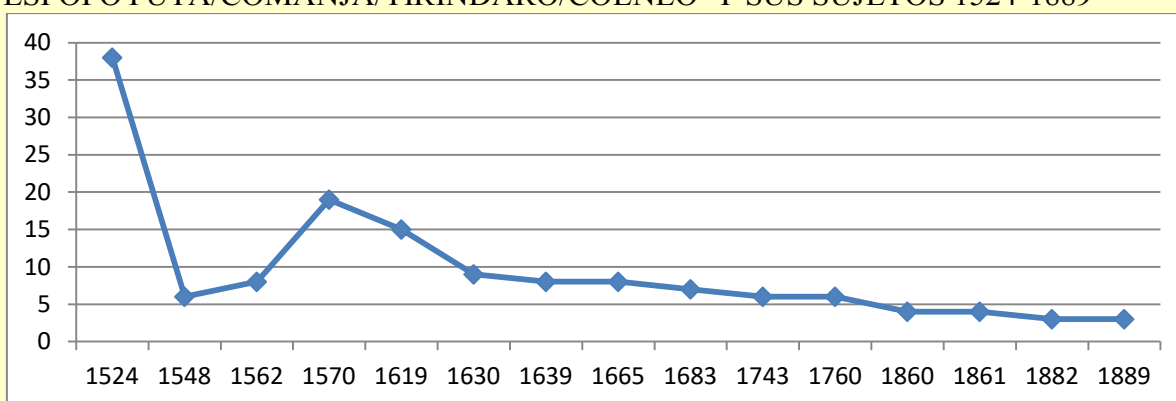
⁵ “Dan [de tributo cada año: dos mil y cuatrocientas fanegas de maíz; más de treinta indios ordinarios en una estancia. Dan, asimismo, cada día: dos gallinas de la tierra; y media fanega de maíz; y cinco cargas de leña; y cinco de hierba; y cuarenta tamales; y una jícara de fruta de la que cogen en su tierra” (*Idem*).

La *Relación...*, (ca. 1562), dice que *Comanja*, tiene sus “ocho barrios”: 1) *Parachuen*, 2) *Naranja*⁶, 3) *San Pedro*, 4) *Queneo*⁷, 5) *Cipiaxo*, 6) *Thsitindaro*⁸, 7) *Campochoero*, y 8) *Cutzaro*; además de “otras estanzuelas pequeñas”⁹.

En la *Geografía...*, de 1570, *Comanja* aparece con “nueve barrios” sujetos; mientras que *Cuneo* cuenta con “diez”¹⁰, dando un total de 19 “barrios”, entre ambas cabeceras. Según dicha fuente, *Comanja* y *Cuneo* son dos de los 35 “pueblos de indios donde hay curas”, que junto con los 10 “pueblos de indios donde los franciscos administran doctrina”, los 10 “pueblos de indios donde los agustinos tienen monasterios”, una “ciudad”, 4 “villas”, y una “mina”, forman las 62 jurisdicciones de que consta el Obispado de Michoacán.

La *Relación...*, de 1571, da cuenta de cincuenta “pueblos cabecera”, entre los cuales aparecen *Comanja* y *Coeneo*; dicha fuente dice que *Comanja* y *Coeneo*, “están bajo encomienda de Juan Infante; tienen “19 sujetos”¹¹.

GRÁFICA 1 BARRIOS/PUEBLOS SUJETOS/TENENCIAS DE ESPOPOYUTA/COMANJA/TIRINDARO/COENEO Y SUS SUJETOS 1524-1889



FUENTE: Elaboración propia.

En la *Relación...*, de 1619, *Tirindaro* [*Tiríndaro*] aparece como una de las **49** unidades de registro mini territorial que conforman la *Provincia de Mechuacan*, así como una entre **106** unidades de registro que conforman todo el Obispado de *Mechuacan*: asimismo, es uno de los 41 “beneficios de clérigos” que, junto con las 12 “doctrinas de clérigos”, las 21 “doctrinas agustinas”, las 34 “doctrinas franciscanas”, y una “rectoría”, integran el Obispado de *Mechuacan*; para ese año, la cabecera ya es *Tiríndaro* y los pueblos sujetos también son ocho: 1) *Naranzan*; 2) *Carupu*; 3) *Aguaqueo*; 4) *Comanja*; 5) *Tzirindaro*; 6) *Tacaro*; 7) *Tipicato*; y 8) *Sipiajo* “con otros siete barrios pequeños”. El hinterland rural lo conforman el “puesto que llaman el *Cortixo* y otras haciendas alrededor de este partido”¹².

⁶ De acuerdo con la *Relación de Michoacán* (1541), *Naranjan* es un *ireta*, cuyo topónimo está incluido en una lista de 281 pueblos que conforman la *iréchequa* o “reino”, o “señorío”, o “imperio”, o “Estado” de *Mechuacan* (Moisés Franco Mendoza, *Eráxamakua: la utopía de Maturino Gilberti*, El Colegio de Michoacán, Zamora, 2015, p. 154).

⁷ *Coeneo*, actual cabecera del Municipio del mismo nombre, al que pertenecen la gran mayoría de estos pueblos.

⁸ *Tirindaro*, será la cabecera a partir del siglo XVII.

⁹ Luis García Pimentel (ed), *Relación de los obispados de Tlaxcala, Michoacán, Oaxaca y otros lugares en el siglo XVI*, Casa del Editor, México, 1904, p. 36.

¹⁰ Juan López de Velasco, *Geografía y Descripción Universal de las Indias*, Madrid, 1894, 2 vols., 1894, p. 244.

¹¹ Carlos Paredes, *Al tañer de las campanas. Los pueblos indígenas del antiguo Michoacán en la época colonial*, Serie: *Historia de los pueblos indígenas de México*, Centro de Investigaciones en Antropología Social, Comisión para el Desarrollo de los Pueblos Indígenas, México, 2017, p. 309.

**CUADRO 2A POBLACIÓN DE ESPOPOYUTA/COMANJA/TIRINDARO/
COENEO Y SUS SUJETOS 1524-1698**

Pueblo/Año:	1524i	1524e	1548	1554	1562	1570	1595	1597	1619	1630	1649	1665	1683	1683	1698	1698
<i>Cabecera/Sujetos</i>	Pers.	Pers.	Pers	Tribs.	Tribs.	Tribs.	Tribs	Tribs	Vecs	Vecs	Vecs	Vecs	Vecs	C.P.	Vecs	C.P.
Comanja	136	221							40	26	i ?	16	20	43		
<i>Tetenematal</i>	20	48														
<i>Ayunequichi</i>	17	44														
<i>Tox</i>	17	31														
<i>Huytla</i>	17	51														
<i>Xachongoytula</i>	68	323														
<i>Atenda</i>	?	?														
<i>Nida</i>	?	?														
<i>Tebenabo</i>	7	24														
<i>Chanchiro</i>	10	51														
<i>Orinda</i>	10	34														
<i>Cuxinbano</i>	7	27														
<i>Tipuculta</i>	10	34														
<i>Chiltecan</i>	24	44														
<i>Marixo</i>	17	51														
<i>Tixicato/Tipicato</i>	10	34							37							
<i>Quaraqui /Caracua</i>	17	34														
<i>Tachibeo</i>	17	27														
<i>Tacaro</i>	14	37														
<i>Naranxan/Naranja</i>	85	136							30	24	i ?	19	45	98		
<i>Copanban</i>	20	51														
<i>Otlalli</i>	34	85														
<i>Terexeron/Tarexero</i>	51	85							20	10	i ?	?	19	42		
<i>Tutepec</i>	68	136														
<i>Guanamocontero</i>	34	68														
<i>Caringo</i>	14	51														
<i>Tescalco</i>	68	153														
<i>Tacatlan</i>	51	85														
<i>Usapala</i>	34	68														
<i>Istlauaca</i>	14	34														
<i>Apundaro</i>	51	102														
<i>Ocinibo/Ocambo</i>	34	51														
<i>Taricaco</i>	34	136														
<i>Agungarico</i>	34	102														
<i>Inchazo</i>	27	51														
<i>Caqueon</i>	34	34														
<i>Uraquiteon</i>	10	24														
<i>Orinebequaro</i>	10	24														
<i>Chincharo</i>	34	68														
Tziríndaro/Tiríndaro									70	30	i ?	22	36	78		
<i>Axaxo/Azajo</i>									30	70	i ?	33	76	163		
<i>Curíndaro</i>									40	11	i ?	9	desp	desp		
<i>Tzipiajo/Sipiajo</i>									80	60	i ?	32	45	98		
<i>Matuxeo/Matujeo</i>									37	8	i ?	?	10	21		
Cueneo/Coeneo									?	30	i ?	33	61	131		
<i>Tacaro/Zacaro</i>									35	10		desp	desp	desp		
<i>Cortixo+Haciendas</i>									46		?	desp	desp	desp		
TOTAL	1159	2659	989	1500	1400*	1150	596	495	388	269	131	164	312	671	277	766
Sujetos	38	38	6	?	8	9+10	?	?	8p7b	9	8	8	7	7	?	?

¹² Ernesto Lemoine, “Relación de la Diócesis de Michoacán hecha por el Obispo Fray Baltasar de Covarrubias en Valladolid en 1619”, Versión Paleográfica, Introducción, Notas y Apéndice por..., *Valladolid-Morelia 450 años: Documentos para su historia 1537-1828*, Editorial Morervallado, Morelia, 1993, pp. 49-98 (Jean Pierre Berthe y Óscar Mazín (eds.), *Reinar por Relación y Noticia: cinco informes del Obispado de Michoacán (1619-1649)*, El Colegio de San Luis, San Luis Potosí, 2018, pp. 66-67).

Notas: ? = sin datos; B = barrios; p = pueblo sujetos; desp = despoblado; i = censo indígena; e = censo español; 1 “casa” = 3.4 “personas”; * = Incluye la encomienda *Comanja Naranja y Pomacorán y Sebinán*, FUENTE: Elaboración propia.

En 1630, de acuerdo con la *Minuta...*, el Beneficio de *Tirindaro* es, de nueva cuenta, una de las 106 unidades de registro geodemográfico mini territorial que integran el Obispado de *Michoacán*. También es uno de los 57 “beneficios administrados por clérigos”¹³ que, junto con las 31 “doctrinas” franciscanas, y las 18 “doctrinas” agustinas, conforman el *Obispado de Michoacán*¹⁴; “tiene Beneficio de su administración, en distancia de cuatro leguas, los pueblos siguientes: *Comanja*, que es la cabecera, *Naranja*, *Tirindaro*, *Tarexero*, *Axaxo*, *Curindaro*, *Tzipiajo*, *Matujeo*, *Cueneo* y *Tacaro*¹⁵; en este beneficio hay dos haciendas que administra el cura. Una que se llama el *Cortijo*”¹⁶ [y] la estancia de *Bellas Fuentes*”¹⁷.

La *Descripción...*, de 1638, ubica, por tercera ocasión, a *Comanja* y a *Tirindaro* entre las 106 unidades de registro mini territorial que conforman el Obispado de *Michoacán*, y como uno de los 54 “beneficios curados”, o “colativos” que, junto con los 34 “conventos de San Francisco”, los 24 “conventos de San Agustín”, y los 2 “pueblos hospitales”, integran todo el Obispado¹⁸.

Según la *Relación...*, de 1639, *Tirindaro*¹⁹ es una de las 111 unidades de registro mini territorial que forman parte del *Obispado de Michoacán*. Al mismo tiempo, es una de las 48 jurisdicciones territoriales eclesíasticas que forman la *Provincia de Mechuacan*²⁰. Es también uno de los 52 “beneficios de clérigos” que, junto con las 38 “guardianías y doctrinas franciscanas”, las 22 “doctrinas agustinas”, y una “rectoría”, conforman el *Obispado de Michoacán*.

De acuerdo con la *Demarcación...*, de 1649, el Beneficio de *Tirindaro* y *Comanja*²¹ es una de las 117 unidades de registro mini territorial, que conforman todo el Obispado de *Mechoacan*. Al mismo tiempo, es uno de los “cincuenta y ocho beneficios de clérigos”²² que, junto con las “cuarenta y seis doctrinas y presidencias franciscanas”, los “veintidós conventos y doctrinas agustinas”, y un “hospital curato”, integran toda la

¹³ “Este beneficio, cuya cabecera es *Comanja*, es partido de indios, administranle clérigos y tiene el cura que los administra doscientos y cincuenta pesos de salario de la Real Caja [...]. La asistencia del beneficiado es por semanas, en cada pueblo una semana, de todos los diez pueblos con que se reparte el servicio y tasación” (Ramón López Lara (ed.), *El Obispado de Michoacán en el siglo XVII. Informe inédito de Beneficios, Pueblos y Lenguas*, Colección “Estudios Michoacanos” III, FIMAX Publicistas, Morelia, 1973, p. 86).

¹⁴ *Ibid.*, pp. 7-9.

¹⁵ “En cada pueblo de éstos hay un hospital, de suerte que son diez, sin tener más renta que la que los naturales adquieren, que gastan con los enfermos y en el ornato de sus iglesias. Hay en ellos algunos bueyes y rejas, unas vacas chichiguas, algunas ovejas en poca cantidad” (*Ibid.*, p. 86).

¹⁶ “de Don Juan de Jaso con cargo de ciertas capellanías. Hierra de trescientos y cincuenta a cuatrocientos becerras y becerras, doscientos potros y potrancas, setenta mulas. Tiene al pie de doscientas cabezas de ganado de cerda y una quesera con cincuenta o sesenta vacas chichiguas de ordeña” (*Ibid.*, pp. 86-87).

¹⁷ “de Francisco Infante Samaniego hierra doscientos becerras y becerras, treinta mulas (*no tiene cría de mulas*), cincuenta o sesenta (*son ciento y veinte*) potros y potrancas y otras tantas cabezas de ganado de cerda, (coge cien fanegas de maíz” (*Ibid.*, p. 87).

¹⁸ Jean Pierre Berthe y Óscar Mazín, *op. cit.*, 2018, p. 105.

¹⁹ “Tiene sujetos los pueblos que se siguen: *Naranja*, *Carupo*, *Aquaqueo*, *Comaja*, *Sirindaro*, *Tacaro*, *Tipicato*, *Sipiajo*. Aquí junto cae el *Cortijo de los Infantes*” (*Ibid.*, p. 128).

²⁰ *Idem.*

²¹ Francisco A. Yssasy, Arnaldo de, “Demarcación y Descripción del Obispado de Mechoacan y Fundación de su Iglesia Cathedral. Número de Prebendas, Curatos, Doctrinas y Feligreses que tiene, y Obispos que ha tenido desde que se fundó”, *Bibliotheca Americana*, vol. 1, no.1, september, 1982, p. 160 (Jean Pierre Berthe y Óscar Mazín, *op. cit.*, 2018, p. 288).

²² “El cura beneficiado es clérigo, a quien dan los indios tasación conforme su asistencia, que es igual que en todos y su Majestad le da de salario doscientos y cincuenta pesos en su real caja de *México*” (*Idem.*).

diócesis. De acuerdo con dicha fuente, *Tirindaro y Comanja* es uno de los “dieciocho beneficios de clérigos de esta provincia [de *Mechoacan*]”²³; “consta de nueve pueblos de indios muy acabados”²⁴. Los nombres de los pueblos: *Comanja*, que es la cabecera, *Tirindaro* [*Tirindaro*], *Naranja*, *Axaxo* [*Azajo*], *Sipiaxo* [*Sipiajo*], *Quenco* [*Coeneo*], *Matuxeo* [*Matugeo*], *Tarexero* [*Tarejero*, y] *Curindan*; Agréganse al beneficio dos haciendas”²⁵.

La *Minuta*... tiene una anotación, correspondiente ¿a 1665?, que describe una jerarquía político administrativa de esta jurisdicción territorial diferente y más compleja, que las anteriores²⁶.

CUADRO 2B POBLACIÓN DE TIRINDARO/COENEO Y SUS SUJETOS 1700-1800

Pueblo/Año:	1700	1743	1760	1760	1789	1793	1800
<i>Cabecera/Sujetos</i>	Vecinos	Familias	Tributarios	C.Pascuales	Tributarios	Vecinos	Indios
<i>Tirindaro</i>	167	100			170 t	194	734
<i>Cueneo</i>	144	66			12e4c87t	413	369
<i>Comanja</i>	15	13			27 t	37	92
<i>Naranja</i>	48	76			99 t	111	451
<i>Tarejero</i>	45	80			69 t	75	213
<i>Asajo</i>	86	125			125 t	141	542
<i>Zipiajo</i>	75	64			118 t	137	542
<i>Matujeo</i>	?	?			?	?	?
Pueblos			450+				
H. <i>SanIsidro</i>			20				
Ra. <i>Quencio</i>			6				
Ra. <i>Cristobal</i>			8				
H. <i>B.Fuentes</i>			30				
TOTAL	580	524	514+	1742	16r695t	1108	2943
Sujetos	?	6	6	6	?	?	7SDC

Notas: ? = sin datos; c = familias de castas; e = familias de españoles; r = familias de razón; t = indios tributarios; SDC = pueblos de la Subdelegación de *Cocupao*.

FUENTE: Elaboración propia.

Según los *Padrones*..., de 1683, *Tirindaro*, *Comanja*, *Coeneo* es uno de los 123 “partidos” (unidades de registro mini territorial), que conforman el *Obispado de Michoacán* y uno de los 41 que incluye la *Provincia de Mechoacán*²⁷; dicha fuente dice que este “partido” consta de tres cabeceras: *Tirindaro*, *Cueneo* y *Comanja*, así como de cinco pueblos sujetos: *Axaxo*, *Matujeo*, *Naranja*, *Tarejero* y *Zipiaxo*²⁸.

Haciendo un comparativo se detecta que a partir de las primeras reducciones del siglo XVI desaparecieron 27 barrios o pueblos sujetos (ver **Cuadro 1** y **Gráfica 1**), y que

²³ “sin los curatos de las ciudades de *Valladolid* y *Pátzcuaro* y villa de *Zamora*” (*Ibid.*, p. 145; *Ibid.*, pp. 269-270).

²⁴ “los más en distancia de cuatro leguas [...]. Son algunos de temples muy fríos y pocas aguas, donde siembran trigo, maíz y otras semillas. Tienen todos, sus iglesias parroquiales y hospitales para la cura de los enfermos” (*Ibid.*, p. 160; *Ibid.*, p. 288).

²⁵ “de ganado mayor, muy buenas, aunque hoy mal habidas” (*Idem*).

²⁶ “Los diez pueblos de este beneficio están subordinados de esta forma: Cabeza son *Comanja* y *Naranja*, conforme la real presentación. A *Tirindaro* reconoce *Tarejero*; a *Axajo* reconoce *Curindaro*; a *Zipiajo* reconoce *Matujeo*, y a *Cueneo* reconoce *Tacuaro*” (Ramón López Lara, *op. cit.*, 1973, p. 87).

²⁷ Alberto Carrillo Cázares, *Partidos y padrones del Obispado de Michoacán: 1680-1685*, El Colegio de Michoacán, Gobierno del Estado de Michoacán, México, 1996, p. 22.

²⁸ *Ibid.*, pp. 108-109.

en la segunda mitad del siglo XVII desaparecieron dos pueblos: *Curíndaro* (que en 1665, tenía 9 “vecinos”) y *Tácaro*²⁹ (ya desaparecido, en 1665).

De acuerdo con el *Theatro Americano...*, hacia 1743, el “Partido” o “Tenientazgo” de *Tirindaro*, es uno de los catorce que conforman la *Provincia de Michoacán*³⁰; el pueblo de *los Santos Reyes Tirindaro*³¹ es cabecera de partido y República de Indios, y cuenta con los siguientes sujetos: 1) *Naranja*³², 2) *San Francisco Tharexero*³³, 3) *Cueneo*³⁴, 4) *Sipiajo*³⁵, 5) *Comanja*³⁶, y 6) *Santiago Azajo*³⁷.

Según el *Plan...*, de 1759, *Tirindaro* es uno de los 79 “curatos” que, junto con las 34 “doctrinas” y una “misión” (114 unidades de registro mini territorial, en total), conforman el *Obispado de Michoacán*³⁸.

En una fuente, de 1760, dice que: “este curato se compone de siete pueblos que son *Tirindaro*, *Naranxa*, *Comanxa*, *Azaxo*, *Tarexero*, *Tzipiaxo* y *Coeneo*”³⁹; además de las haciendas de *San Isidro*, *Bellas Fuentes* y las rancherías de *Quencio* y *San Cristobal*.

²⁹ “Declaró el Br. Alonso García estar despoblado, en 20 de marzo de [16]65” (Ramón López Lara, *op. cit.*, 1973, p. 86).

³⁰ José Antonio Villaseñor y Sánchez, *Theatro Americano: Descripción General de los Reynos y Provincias de la Nueva España y sus jurisdicciones*, Imprenta de la Viuda de D. Joseph Bernardo de Hogal, México, 1748, vols II, ps. 12 y 17.

³¹ “El pueblo, república de indios y cabecera de partido, intitulado los *Santos Reyes de Tirindaro*, dista de la principal [ciudad de *Tzintzuntzan*] diez leguas a la banda del norte, situado en un llano de templado temperamento a las márgenes de una cuiénega, y por eso las aguas de que goza son gruesas, y poco saludables” (José Antonio Villaseñor y Sánchez, *op. cit.*, 1748, pp. 17-18).

³² “El pueblo de *Naranja*, que es gobierno de indios, dista de su cabecera [el pueblo de *Tirindaro*] un cuarto de legua por la parte del norte” (*Ibid.*, p. 18).

³³ “a su misma orilla [de la Ciénega] está el pueblo de *San Francisco Tharexero*, distante de la cabecera [el pueblo de *Tirindaro*] legua y media” (*Idem.*).

³⁴ “siguiendo el rumbo del norte, a la distancia de dos leguas está en una cañaada rodeada de cerros el pueblo de *Cueneo* [...], y por sus goteras corre un cristalino arroyo de agua dulce, [que] fertiliza con su riego las huertas, y sembrados de los indios” (*Idem.*).

³⁵ “al sur de la cabecera [el pueblo de *Tirindaro*] en distancia de un cuarto de legua se halla situado al pie de una encumbrada sierra [el pueblo de] *Sipiajo*” (*Idem.*).

³⁶ “El pueblo de *Comanja* dista una legua [del pueblo de *Tirindaro*] siguiendo dicho rumbo [del sur]” (*Idem.*).

³⁷ “y por el rumbo del referido sur, y a distancia de dos leguas [del pueblo de *Tirindaro*] está el último pueblo de esta doctrina en una sierra tupida de pinos, y se nombra *Santiago Azajo*; el temperamento es frío, abundante de saludables aguas” (*Idem.*).

³⁸ Óscar Mazín, *El Gran Michoacán*, El Colegio de Michoacán-Gobierno del Estado de Michoacán, Zamora, 1986, pp. 8-12.

³⁹ “siendo este último la residencia del cura por el mejor temperamento y el penúltimo el que está más inmediato a esa ciudad, de la que dista este dicho curato trece o catorce leguas, quedando al lado del poniente. Y viniendo para él de esa ciudad por el camino que llaman de *Capula*, dejando al lado izquierdo a este pueblo y al de *Teremendo* con el cual por el oriente a distancia de cuatro leguas lindan los ya expresados de *Tzipiaxo* y *Coeneo*. Por el norte son los otros linderos el de *Uaniqueo* y *Puruándiro* en distancia de tres y cuatro leguas. Por el sur el de *Tzintzuntzan*, *Cocupao* y *San Gerónimo*. Entre sur y poniente el de *Erongarícuaro*. Y por el poniente el de *Tzacapu*, en distancia sólo de dos leguas. La situación de los pueblos es diversa. Pero no el temperamento, que en todos es casi uno mismo, ya sea por la sierra que le circula o ya por la ciénega que abraza la mayor parte del curato. Se hace muy húmedo y frío especialmente en los pueblos de *Azaxo*, que está situado en lo alto de la sierra y en los de *Tirindaro*, que es la cabecera. *Naranxa* y *Tarexero*, que están a la orilla de la ciénega [ver [Mapa 1](#)], son muy abundantes de fuentes de agua buena, dulce. Y en tanto copia que juntas todas forman un delicioso río que tomando su curso por la dicha ciénega juntamente con otro que nace y trae su origen del pueblo de *Tzacapu*, se une así con el que se forma en las *Bellas Fuentes*, como con el que viene de *Teremendo*. Y juntas todas estas aguas en la dicha ciénega, forman el río que llamamos de *Angulo*. Por la humedad de la tierra de estos cuatro pueblos, es fértil para los trigos que vulgarmente se llaman aventureros, pero no para maíces y otras semillas que no prueban tan bien por lo muy temprano y recio de los hielos. Y también porque las tierras son de las que llamamos delgadas y de poco migajón. Menos fértiles son las de los otros tres pueblos que nos restan: *Comanxa*, cuya situación es a media legua de distancia del pueblo de *Azaxo* y queda al norte respecto a éste, en un estrecho valle circulado de un fragoso mal país y de la sierra en que está situado *Azaxo*. En distancia de cuatro leguas al oriente respecto del de *Azaxo* ya referido queda el pueblo de *Tzipiaxo* que está situado a la falda de un altísimo cerro llamado el *Sirati*. De éste al de *Coeneo*

De acuerdo con otra fuente, del mismo año de 1760: “se compone este partido [de los mismos] siete pueblos”⁴⁰; sin contar los de las haciendas y rancherías.

CUADRO 2C POBLACIÓN DE TIRINDARO/COENEO Y SUS SUJETOS 1800-1889

Pueblo/Año:	1800	1822	1826	1860	1861	1868	1882	1889
Cabecera/Sujetos	C.Pascuales	Almas	Habitantes	Habs	Habs	Habs	Habs	Habs
Coeneo		3146*		?			1590	1350
H.Bellas Fuentes							604	
5 Ranchos							1198	
H. San Isidro							338	
5 Ranchos							961	
H. Tinguitiro							475	
3 Ranchos							1129	
<i>Naranja</i>		524Z		600C	Za	Za	Za	Za
<i>Tirindaro</i>		571Z		700C	Za	Za	Za	Za
<i>Tarejero</i>		307Z			Co			
<i>Asajo/Azajo</i>		425Z		600C	Co		630 t	1367 t
<i>Zipiajo</i>		?		400C	Co		586 t	1080 t
<i>Matujeo</i>		?					(273)r	
<i>Comanja</i>		198Z			Co		480 t	899 t
4 Ranchos							840	
“su comprensión”								5357
TOTAL	2479	5171	5528	7500*	7500	8197	8831	10053
Sujetos/Tenencias	?			4	4	?	3 t	3 t

Notas: ? = sin datos; Z = Pertenciente a la tenencia de *Zacapo*; C = Curato de *Coeneo*; * = Curato independiente; Co = Incluido en la municipalidad de *Coeneo*; Za = Incluido en la municipalidad de *Zacapu*; t = tenencia; H. = hacienda; r = rancho.

FUENTE: Elaboración propia.

Según el documento *Razón...*, de 1761, en lo eclesiástico *Tirindaro* es uno de los 84 “curatos” que, junto con las 36 “doctrinas”, las 22 “vicarías” y los dos “rektorados”, conforman el *Obispado de Michoacán*; en lo civil este curato aparece formando parte de la *Alcaldía Mayor de Michoacán*; incluye seis pueblos sujetos: 1) *Naranja*, 2) *Comanja*, 3) *Azajo*, 4) *Tarejero*, 5) *Siviajo*, y 6) *Coeneo*⁴¹.

En su *Descripción (ca. 1775)*, Antonio De León y Gama dice que *Coeneo ó Tirindaro* es uno de los 119 curatos “administrados por el Clero Secular” que, junto con los 4 “administrados por religiosos Franciscanos”, y los dos “administrados por los Agustinos”, forman los “125 curatos” de que consta el Obispado de Michoacán⁴².

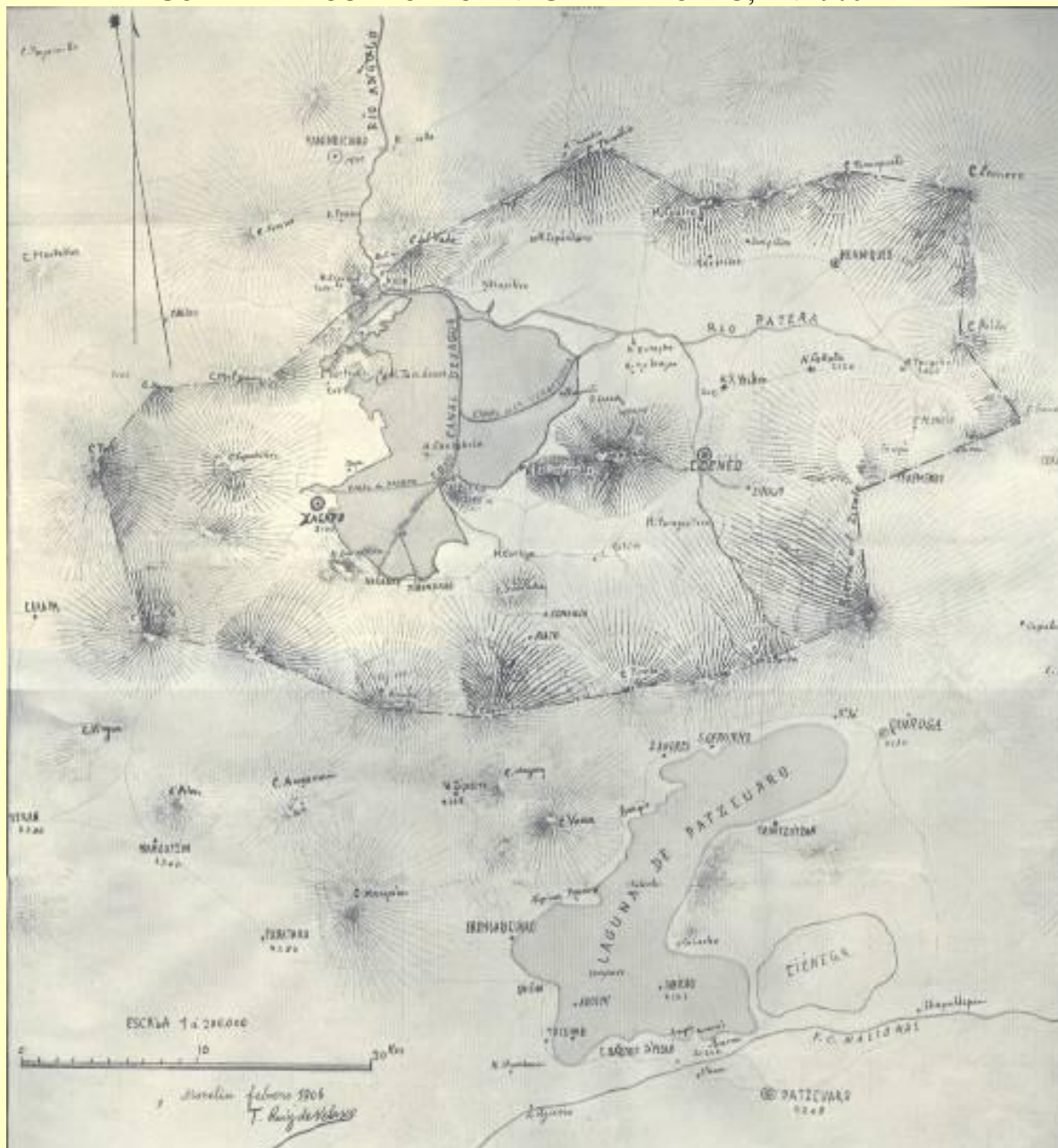
que queda entre norte y oriente no hay una legua de distancia. Este último pueblo está situado en una estrecha cañada, de suerte que por el oriente, poniente y sur no tiene extensión alguna por los cerros que lo circulan. Y por el norte que pudiera tenerla, se lo impide la hacienda de *San Ysidro*” (Óscar Mazín, *op. cit.*, 1986, pp. 127-128).

⁴⁰ *Ibid.*, p. 128.

⁴¹ *Ibid.*, p. 186.

⁴² Antonio De León y Gama, “Descripción del Obispado de Michoacán”, *Revista Mexicana de Estudios Históricas*, vol. 1, Ed. Cultura, México, 1927, p. 98.

MAPA 1 LAGO DE PÁTZCUARO Y CIÉNEGA DE ZACAPU, EN 1906



FUENTE: Amalio Ruíz de Velasco, *El agua en la agricultura*, Escuela Nacional de Agricultura y Veterinaria, Secretaría de Fomento, México, 1912, Lámina 56, entre páginas 104 y 105.

En la *Descripción...*, de 1776-1778, *Cueneo* (*Coeneo* o *Tirindaro*) es uno de los “ciento veinte y dos curatos” que, junto con cinco “doctrinas” (127 unidades de registro mini territorial, en total), integran el *Obispado de Michoacán*⁴³.

Al conformarse la *Intendencia de Valladolid*, en 1786, el pueblo de *Comanja* quedó incluido entre los pueblos de la Sudelegación de *Cocupao*, una de las 31 jurisdicciones civiles que incluye dicha *Intendencia* (también llamada de *Pátzcuaro*)⁴⁴.

⁴³ Francisco Miranda, “Moreno, Rector, Historiador e Inventor de Quiroga”, en: *Humanistas novohispanos de Michoacán*, UMSNH, Morelia, 1983, pp. 79-110; Carlos Paredes, (introducción y paleografía), *Descripciones Geográficas del Obispado de Michoacán en el siglo XVIII*, Publicaciones de la Casa Chata/CIESAS, IH/UMSNH, México, 2005, pp. 25-48.

⁴⁴ Áurea Commons, *Las Intendencias de la Nueva España*, Instituto de Investigaciones Históricas-Instituto de Geografía/UNAM, México, 1993, p. 56.

Hacia 1789, de acuerdo con la *Inspección Ocular...*, los pueblos de *San Pedro Zipiajo*, *Nuestra Señora de la Concepción Cueneo*, *San Francisco Tarejero*, *Asunción Naranja*, *Santos Reyes Tirindaro*, *San Juan Evangelista Comanja*, y *Santiago Asajo*, aparecen formando parte de la jurisdicción civil de *San Diego Cocupao*⁴⁵.

Según el *Estado...*, en 1793, de nueva cuenta los pueblos de: *Comanja*, *Tirindaro*, *Naranja*, *Tarejero*, *Coeneo*, *Sipiajo* y *Asajo*, aparecen formando parte de la Subdelegación de *Cocupao*⁴⁶.

En sus *Noticias...*, José Guadalupe Romero, dice que, en “el año de 1799, *Tirindaro ó Coenéo*” es uno de los “116 curatos” que conforman el Obispado de Michoacán⁴⁷.

En el *Atlas Ilustrado de los Pueblos de Indios (ca. 1800)*, *Santiago Azajo*, *Concepción Coeneo*, *San Juan Evangelista Comanja*, *Asunción Naranja*, *San Francisco Tarejero*, *Santos Reyes Tirindaro* y *San Pedro Zipiajo*, forman parte de los 10 “pueblos de indios” de la Subdelegación de *Cocupao*⁴⁸.

De acuerdo con el *Catálogo...*, de 1813, *Tirindaro* o *Coeneo* es uno de los 115 curatos que forman el Obispado de Michoacán⁴⁹.

En 1822, según el *Análisis...*, los pueblos de *Naranja*, *Tirindaro*, *Asajo*, *Comanja* y *Tarejero*, aparecen formando parte de la Tenencia de *Zacapo*. Asimismo, el Pueblo de *San Nicolás Cuenéo*⁵⁰ conforma un “Ayuntamiento Constitucional y tiene Parroquia Secular por separado”. Su *hinterland* rural lo componen: 2 “haciendas” y 16 “ranchos” y una “estancia”.

En la *Memoria...*, de 1826, la Municipalidad de *Cueneo* aparece como una de las 14 que forman parte del Departamento del *Norte*; al mismo tiempo, es una de las 62 municipalidades que integran el naciente Estado de *Michoacán*⁵¹.

Según la *Noticias...*, de 1860, dependen del Curato de *Coeneo*⁵² los pueblos siguientes: 1) *Sipiajo*, 2) *Naranja*, 3) *Tirindaro*, y 4) *Asajo*⁵³ (ver **Cuadro 2B**).

Para 1861, de acuerdo con Romero, la Municipalidad de *Coeneo* es una de las cinco que comprende el Distrito de *Cocupao*; incluye las tenencias de: *Zipiajo*, *Comanja*, *Tarejero* y *Azajo*⁵⁴.

En la *Memoria...*, de 1868, la Municipalidad de *Coeneo* aparece una de las seis que forman parte del Distrito de *Puruándiro*⁵⁵.

⁴⁵ José Bravo Ugarte, (ed.), *Inspección ocular de Michoacán*, Ed. Jus, México, 1960, p. 41.

⁴⁶ AGN, *Historia*, vol. 72, fs. 46-62 (Cayetano Reyes, *op. cit.*, s.f., p. 22).

⁴⁷ José Guadalupe Romero, “Noticias para formar la estadística del Obispado de Michoacán”, en: *Boletín de la Sociedad Mexicana de Geografía y Estadística*, Primera época, VIII, 1860, pp. 531-560 y 609-640. y IX., 1862, pp. 1-188. (*Michoacán y Guanajuato en 1860. Noticias para formar la historia y la estadística del Obispado de Michoacán*. Estudio preliminar de Agustín García Alcaraz, Fimax Publicistas, Morelia, 1972, p. 8).

⁴⁸ Dorothy Tanck de Estrada, *Atlas ilustrado de los pueblos de indios, Nueva España, 1800*, Comisión Nacional para el Desarrollo de los Pueblos Indígenas, El Colegio de México, El Colegio Mexiquense, Fomento Cultural Banamex, México, 2005, p. 126.

⁴⁹ Fernando Navarro y Noriega, *Catálogo de los curatos y misiones de la Nueva España, seguido de la Memoria sobre la Población del Reino de México*, Impreso en Casa de Arizpe, México, 1813, pp. 26-28.

⁵⁰ “(ó *Cuineo* lugar de Páxaros, de Cuini, Are) Pueblo del Partido de *Patzcuaro*, distante trece leguas al N. y situado en una cañada: de temperamento frio, que produce maíz y trigo, y sus habitantes curtidores de oficio, tienen la industria de hacer zapatos, que venden en la Provincia. Hay en él un Ayuntamiento Constitucional, y tiene Parroquia Secular por separado (Long. 2^o. 9'. = Lat. 19^o. 44'. 30". = Altura descon).” (Juan José Martínez de Lejarza, *Análisis Estadístico de la Provincia de Michoacán, Anales del Museo Michoacano*, Segunda Época, Morelia, 1975, p. 187).

⁵¹ Mariano Macedo, *Memoria sobre la Administración Pública del Estado de Michoacán*, Secretaría del Despacho, Morelia, 7 de agosto de 1829, Cuadro “Estado...”.

⁵² “El área del curato se ha calculado en 36 leguas cuadradas [...], linda con los de *Zacapu*, *Huaniqueo*, *Santa Fé* y *Cocupao*” (José Guadalupe Romero, *op. cit.*, 1972, pp. 58-59).

⁵³ *Ibid.*, p. 58.

⁵⁴ *Ibid.*, p. 36.

Según la *Memoria...*, de 1882, la Villa de *Coeneo de la Libertad* es cabecera de la municipalidad epónima, que es una de las seis que conforman el Distrito de *Puruándiro*; tiene tres pueblos-tenencias: *Zipiajo*, *Azajo* y *Comanja*; tres “haciendas” (*Bellas Fuentes*, *San Isidro* y *Tinguitiro*); y 17 “ranchos”⁵⁶.

De acuerdo con la *Memoria...*, de 1889, de nuevo *Coeneo* es una de las seis municipalidades que conforman Distrito de *Puruándiro*. tiene las mismas tenencias: *Zipiajo*, *Azajo* y *Comanja*⁵⁷.

Población

Según la *Visita de Carvajal*, entre 1522 y 1524, *Espopoyuta* o *Comanja* y sus 38 “sujetos” tienen, de acuerdo al censo indígena, 341 “casas”⁵⁸ (unas 1,159 “personas”⁵⁹); mientras que, según el recuento español, dicho pueblo consta de 782 “casas”⁶⁰ (más o menos 2,659 “personas”).

La *Suma de Visitas...*, de 1548, dice que, en *Comanja* y sus “seis barrios [...]”, todos juntos son doscientas y noventa casas, y en ellas [h]ay novecientas y ochenta y nueve personas”⁶¹; es decir, un promedio de 3.4 “personas” por “casa”.

Ya sea que tomemos como referencia las cifras del “censo indígena”, o las del “censo español”, y las comparemos con la cifras de la *Suma de Visitas*⁶² de 1548, resulta un claro descenso, ya sea en el número de casas”, ya en el de “personas”. Asimismo, comparando la población “tributaria” de la encomienda de *Comanja+Naranja*, que era de 1,500 “hombres de carga” en 1554⁶³; con la de “mil ciento cincuenta tributarios” en 1570⁶⁴; con los 596 “tributarios” en 1595⁶⁵, con los 495 “tributarios y medio” en 1597⁶⁶; significa que, tan sólo en la segunda mitad del siglo XVI, la población de *Comanja* tuvo un descenso de las dos terceras partes (ver **Gráfica II.1.1.2.1.8.2**).

Hacia 1562, de acuerdo con la *Relación...*, *Comanja* é *Naranja* y *Pomacorán* y *Sebinán*, que forman la encomienda de Juan Infante, tienen “1400 tributarios”⁶⁷.

En 1570, según la *Geografía...*, *Comanja* y *Cueneo* tienen “mil ciento cincuenta tributarios”⁶⁸.

⁵⁵ Francisco González, *Memoria leída ante la legislatura de Michoacán, en la sesión del día 30 de julio de 1869, por el secretario del Gobierno del Estado...*, Imprenta de O. Ortiz, Morelia, 1869, Cuadro no. 1, pp. 65-68.

⁵⁶ Néstor López, *Memoria presentada a la Legislatura del Estado de Michoacán de Ocampo. por el Secretario de Gobierno C. Lic...*, en la sesión del 31 de mayo de 1882, Imprenta de Gobierno en Palacio, Morelia, 1882, Cuadro 15.

⁵⁷ Francisco Pérez-Gil, *Memoria sobre los diversos ramos de la administración pública leída ante el Congreso del Estado de Michoacán de Ocampo por el lic...*, Imprenta de la Escuela de Artes, Morelia, 1889, Cuadro 1.

⁵⁸ J. Benedict Warren, *op. cit.*, 1977, pp. 92-94.

⁵⁹ Esta cantidad se obtiene de multiplicar el “número de casas” de *Comanja* o *Espopuyuta* en 1524 (Warren, 1977, *op. cit.*, pp. 92-94) por el “promedio de personas por casa” (3.4), obtenido de las cifras de “casas” y “personas” de *Comanja* en 1548 (Francisco Del Paso y Troncoso, *op. cit.*, 1905, p. 78).

⁶⁰ AGI, *Justicia*, leg. 130, ff. 952v.-959 (J. Benedict Warren, *op. cit.*, 1977, pp. 92-94).

⁶¹ Francisco Del Paso y Troncoso, *op. cit.*, 1905, p. 78; René García Castro, *op. cit.*, 2013, p. 125.

⁶² *Ibid.*, p. 256.

⁶³ Lesley B. Simpson, “The Population of 22 Towns of Michoacán in 1554”, *Hispanic American Historical Review*, vol. XXX, no. 2, mayo, 1950, p. 240.

⁶⁴ Juan López de Velasco, *op. cit.*, 1894, p. 244.

⁶⁵ “Relación de los pueblos que dan servicio y adonde, 1595”, AHMM, I, caja 1, exp. 6B, 29 f. (Felipe Castro Gutiérrez, *Los Tarascos y el Imperio Español: 1600-1740*, Instituto de Investigaciones Históricas/UNAM, IHH/UMSNH, México, 2004, p. 235).

⁶⁶ Tanto Francisco Del Paso y Troncoso (*op. cit.*, 1905, p. 36), como Ernesto Lemoine (“Documentos para la historia de la ciudad de Valladolid, hoy Morelia (1541-1624)”, Introducción de..., *Boletín*, AGN, 2a. Serie, t. III, no. 1, México, 1962, p. 75), dan la misma cifra para 1597 y 1601.

⁶⁷ Luis García Pimentel, *op. cit.*, 1904, p. 158.

⁶⁸ Juan López de Velasco, *op. cit.*, 1894, p. 245.

CUADRO 3 POBLACIÓN TOTAL Y COMPOSICIÓN ÉTNICA DE COMANJA/TIRINDARO/COENEO 1524-1889

Año	Unidad	Español	Español	Castas	Castas	Indios	Indios	TOTAL
		Subtotal	%	Subtotal	%	Subtotal	%	(100%)
1524	Personas					2667	100	2667
1548	Personas					989	100	989
1554	Tributarios					1500	100	1500
1562	Tributarios					1400	100	1400
1570	Tributarios					1150	100	1150
1595	Tributarios					596	100	596
1597	Tributarios					495	100	495
1619	Vecinos	6	1.4	40	9.3	382	89.2	428
1630	Vecinos					269	100	269
1649	Vecinos					131	100	131
1665	Vecinos					164	100	164
1683	Vecinos					312	100	312
1683	C.Pascuales					671	100	671
1698	Vecinos							277
1698	C.Pascuales							766
1700	Vecinos							580
1743	Familias					524	100	524
1760	Tributarios							514
1760	C.Pascuales					1212	69.6	1742
1789	Tributarios	12	1.7	4	0.6	695	97.8	711
1793	Vecinos							1108
1800	C.Pascuales							2479
1800	Indios					2943	?	?
1822	Almas							5171
1826	Habitantes							5528
1860	Habitantes							7500
1861	Habitantes							7500
1868	Habitantes					2570	31.4	8197
1882	Habitantes							8831
1889	Habitantes					3248	32.3	10053

Nota: ? = sin datos.

FUENTE: Elaboración propia.

La *Relación...*, de 1571, dice lo mismo, que *Comanja* y *Coeneo* tienen “1,150 tributarios en 19 sujetos”⁶⁹.

Como en casi todos los pueblos mesoamericanos, en el Beneficio de *Tirindaro* la debacle demográfica continuó durante toda la primera mitad del XVII.

De las cifras que aporta la *Relación...*, de 1619, se obtiene un total de 428 “vecinos”⁷⁰ para todo el Beneficio.

La *Minuta...*, de 1630, da cuenta con destalle la población de la decena de pueblos de este Beneficio⁷¹. De dichas cifras parciales se obtiene un total de 269 “vecinos” para dicha jurisdicción⁷².

⁶⁹ Carlos Paredes, *op. cit.*, 2017, p. 309.

⁷⁰ Cálculo propio, a partir de cifras de: Ernesto Lemoine, *op. cit.*, 1993, p. 167; Jean Pierre Berthe y Óscar Mazín, *op. cit.*, 2018, p. 67.

⁷¹ “*Comanja*, que es la cabecera, que tiene veinte y seis vecinos. *Naranja* que tiene veinte y cuatro vecinos. *Tirindaro* donde hay treinta vecinos. *Tarexero* que tiene de cuenta diez vecinos. *Axaxo* que tiene de cuenta setenta vecinos. *Curindaro* que tiene de cuenta once vecinos. *Tzipiajo* que tiene de cuenta

En *Comanja y Tirindaro*, al igual que en la gran mayoría de los pueblos mesoamericanos, la caída más profunda se observa en la información contenida en la *Demarcación...*, de 1649, fecha en la que la población del Beneficio de *Tirindaro* alcanzó su mínimo histórico, de únicamente 131 “vecinos”⁷³.

La *Minuta...*, de 1630, tiene anotaciones al margen, con cifras ¿de 1665?, donde vuelve a dar cuentas detallada de la población pero únicamente de 7 pueblos de este Beneficio⁷⁴. De la suma de dichas cifras demográficas parciales, se obtiene un total de 164 “vecinos” para todo la jurisdicción⁷⁵. Dicha cifra, nos permite reafirmar nuestra hipótesis, de que, como en muchos otros pueblos mesoamericanos, durante la segunda mitad del siglo XVII, se desarrolló una lenta recuperación demográfica del Beneficio de *Comanja-Tirindaro*.

La cifra demográfica publicada en los *Padrones...*, de 1683, para el Partido de *Comanja-Tirindaro*, alcanza los 312 “vecinos” (equivalentes a unas 625 “personas de confesión”⁷⁶); este dato nos permite reafirmar la hipótesis señalada anteriormente; sin embargo, de las cifras disponibles se deduce que, durante las últimas dos décadas del XVII, la población del Beneficio/Partido *Comanja y Naranja*, de nueva cuenta, disminuyó, hasta llegar a 277 “vecinos” casados, en 1698 (equivalentes a 766 “feligreses pascuales”⁷⁷).

De acuerdo el *Estado...*, hacia “principios o mediados”, de siglo XVIII (¿1700-1743?), esta jurisdicción contaba con aproximadamente 580 “vecinos”⁷⁸.

Según el *Theatro Americano...*, (ca. 1743), en total, el Partido de los *Santos Reyes de Tirindaro* cuenta con 524 “familias”⁷⁹.

Según el *Estado...*, hacia “finales” del siglo XVIII (1793), esta jurisdicción territorial cuenta ya con 1,108 “vecinos”, casi el doble de los que contaba a “principios o mediados de siglo”⁸⁰.

De acuerdo a la fuente *Tributos...*, de 1760, “el numero de feligreses de que se compone este partido en los siete pueblos, siendo en unos más y en otros menos, es de más de cuatrocientos cincuenta indios tributarios”⁸¹; sin contar los de las haciendas y rancherías; de acuerdo a otra fuente de ese mismo año (1760) el Curato de *Tirindaro* contaba con un total de 1,742 “comulgantes pascuales”⁸².

Hacia 1789, según la *Inspección Ocular...*, el Curato tiene 695 “indios tributarios de reducción” y 16 “familias de razón”⁸³.

Según el *Padrón*, de 1800, el Curato de *Tirindaro* cuenta con un total de 2,479 “comulgantes pascuales”⁸⁴.

sesenta vecinos. *Matujeo* que tiene de cuenta ocho vecinos. *Cueneo* que tiene de cuenta treinta vecinos. [y] *Tacaro* que tiene de cuenta diez vecinos” (Ramón López Lara, *op. cit.*, 1973, p. 86).

⁷² Cálculo propio, a partir de cifras de: Ramón López Lara, *op. cit.*, 1973, p. 86.

⁷³ Francisco A. Ysassy, *op. cit.*, 1982, p. 160; Jean Pierre Berthe y Óscar Mazín, *op. cit.*, 2018, p. 288.

⁷⁴ “*Comanja (Diez y seis). Naranja (Diez y nueve). Tirindaro (Veinte y dos). Axaxo (Treinta y tres). Curindaro (Nueve). Tzipiajo (Treinta y dos). Cueneo (Treinta y tres).* [y] *Tacaro (Declaró el Br. Alonso García estar despoblado en 20 de marzo de 65)*” (Ramón López Lara, *op. cit.*, 1973, p. 86).

⁷⁵ Cálculo propio, a partir de cifras de: Ramón López Lara, *op. cit.*, 1973, p. 86.

⁷⁶ Alberto Carrillo Cázares, *op. cit.*, 1996, pp. 108-109.

⁷⁷ *Ibid.*, p. 20.

⁷⁸ Cálculo propio a partir de cifras de: AGN, *Historia*, vol. 72, fs. 46-62 (Cayetano Reyes, *op. cit.*, s.f., p. 22).

⁷⁹ Cálculo propio a partir de cifras de: José Antonio Villaseñor y Sánchez, *op. cit.*, 1748, pp. 17-18.

⁸⁰ Cálculo propio a partir de cifras de: AGN, *Historia*, vol. 72, fs. 46-62 (Cayetano Reyes, *op. cit.*, s.f., p. 22).

⁸¹ Óscar Mazín, *op. cit.*, 1986, p. 128.

⁸² Claude Morin, *Michoacán en la Nueva España del siglo XVIII: crecimiento y desigualdad en una economía colonial*, FCE, México, 1979, p. 88.

⁸³ José Bravo Ugarte, *op. cit.*, 1960, pp. 43-54.

⁸⁴ Claude Morin, *op. cit.*, 1979, p. 88.

De acuerdo con el *Análisis...*, de 1822, los pueblos de *Naranja* (524 “almas”), *Tirindaro* (571), *Asajo* (245), *Comanja* (198) y *Tarejero*, (307), aparecen formando parte de la Tenencia de *Zacapo*, misma que alcanzó un total de 5,011 “almas”; por otra parte la parroquia de *San Nicolás Cuenéo* cuenta con 3,416 “almas”⁸⁵.

En la *Memoria...*, de 1826, la Municipalidad de *Coeneo* aparece con 5,528 “habitantes”⁸⁶.

Según las *Noticias...*, de 1860, el Curato de *Coeneo* cuenta con “una población de 7,500 vecinos”⁸⁷.

Para 1861, de acuerdo con Romero, la Municipalidad de *Coenéo* tiene la misma población; es decir, 7,500 “habitantes”⁸⁸.

En la *Memoria...*, de 1868, la población total de la Municipalidad de *Coeneo* es de “8,197 habitantes”⁸⁹.

Según la *Memoria...*, de 1882, la Municipalidad de *Coeneo de la Libertad* tiene un total de 8,831 “habitantes”⁹⁰.

De acuerdo con la *Memoria...*, de 1889, la Municipalidad de *Coeneo* cuenta con 10,053 “habitantes”⁹¹.

Etnias y Lenguas

Según la *Geografía...*, de 1570, *Comanja* y *Cuneo* son “pueblos de indios”⁹².

La *Relación...*, de 1571, dice que *Comanja* y *Coeneo* son pueblos de “lengua tarasca”⁹³.

En la *Relación...*, de 1619, describe con detalle el poblamiento del Beneficio de *Tirindaro* [*Tirindaro*], diciendo que “tiene este pueblo [cabecera de *Tirindaro*] setenta vecinos casados y sus sujetos *Naranzan* con 30. *Carupu* con 20. *Aguaqueo* con 30. *Comanja*, 40. *Tzirindaro*, 40. *Tacaro*, 35. *Tipicato*, 37. *Sipiajo* con otros siete barrios pequeños, ochenta vecinos casados. Y en este partido hay otras cien personas viudas y solteras, y en el puesto que llaman *El Cortixo* y otras haciendas [...], hay seis vecinos españoles y cuarenta personas de servicio, indios, negros y mulatos”⁹⁴. Recapitulando, *Tirindaro* y sus 8 pueblos+7 barrios sujetos están poblados por 382 “vecinos indios” (89% del total del Beneficio), sin contar los que habitan su *hinterland* rural; por otro lado, los españoles apenas son el 1.4%, en tanto que los negros y mulatos, rondan el 9.3%; dando un total, para todo el Beneficio, de 428 “vecinos” y “personas” (ver Cuadro 3).

En 1630, según la *Minuta...*, “este beneficio [de *Tirindaro*] es partido de indios”, y “todos los indios de este beneficio son *tarascos*”⁹⁵.

Dice la *Demarcación...*, de 1649, que en el Beneficio de *Tirindaro* y *Comanja*, “todos sus vecinos son indios de lengua *tarasca*”⁹⁶.

Según los *Padrones*, de 1683, el Partido de *Tirindaro* cuenta con 625 “personas de confesión” de las cuales el 100% son “indias”⁹⁷.

⁸⁵ Juan José Martínez de Lejarza, 1975, *op. cit.*, p. 187.

⁸⁶ Mariano Macedo, *op. cit.*, 1829, Cuadro “Estado...”.

⁸⁷ José Guadalupe Romero, *op. cit.*, 1972, p. 58.

⁸⁸ *Ibid.*, p. 36.

⁸⁹ Francisco González, *op. cit.*, 1869, pp. 65-68.

⁹⁰ Néstor López, *op. cit.*, 1882, Cuadro 15.

⁹¹ Cálculo propio de acuerdo a cifras de: Francisco Pérez-Gil, *op. cit.*, 1889, Cuadro 1.

⁹² Juan López de Velasco, *op. cit.*, 1894, p. 244.

⁹³ Carlos Paredes, *op. cit.*, 2017, p. 309.

⁹⁴ Ernesto Lemoine, *op. cit.*, 1993, p. 167; Jean Pierre Berthe y Óscar Mazín, *op. cit.*, 2018, p. 67.

⁹⁵ Ramón López Lara, *op. cit.*, 1973, p. 86.

⁹⁶ Francisco A. Ysassy, *op. cit.*, 1982, p. 160; Jean Pierre Berthe y Óscar Mazín, *op. cit.*, 2018, p. 288.

Hacia 1743, de acuerdo con el *Theatro Americano...*, “el Pueblo, Republica de Indios, y Cabezera de Partido de los *Santos Reyes de Tirindaro* tiene únicamente “familias de Indios”, que se distribuyen de la siguiente manera: en el pueblo cabecera de *los Santos Reyes Tirindaro* “se cuentan cien familias de indios”; *Naranja* “tiene setenta y seis familias”; *San Francisco Tharexero* está “habitado de ochenta familias”; *Cueneo* cuenta “con sesenta y seis familias”; *Sipiajo* “con sesenta y cuatro”; *Comanja* con “trece familias”; y *Santiago Azajo* está “habitado de ciento veinte y cinco familias de indios”⁹⁸.

Según el *Plan...*, de 1759, el *tarasco* es el idioma en el que administra el curato de *Tirindaro*⁹⁹.

En el *Padrón*, de 1760, la Parroquia de *Tirindaro* cuenta con 1,212 “comulgantes pascuales indios”¹⁰⁰, equivalentes al 70% del total.

Hacia 1789, de acuerdo con la *Inspección Ocular...*, el pueblo cabecera de *Nuestra Señora de la concepción Cueneo* tiene 16 “familias de razón”: 12 españoles y cuatro de castas “que se ejercitan en la arriería y agricultura [...], residen aquí ochenta y siete tributarios, indios de reducción”. En ese mismo año, el sujeto de *San Pedro Zipiajo* “se reduce a ciento diez y ocho tributarios indios de reducción”; otro sujeto, *San Francisco Tarejero* tiene un vecindario de “sesenta y nueve tributarios, indios de reducción”; el sujeto de *Asunción Naranja* con “noventa y nueve tributarios indios”; el de *Los Santos Reyes Tirindaro* con un vecindario de “ciento setenta tributarios indios”; el de *San Juan Evangelista comanja* cuyo “vecindario se reduce a 27 tributarios indios de reducción”; y el de *Santiago Azajo* “consiste su población en 125 tributarios indios reducidos”. En total el curato tiene 695 indios tributarios (97.8 % del total) y 16 “familias de razón” (2.2 %) ¹⁰¹.

Según el *Atlas de los Pueblos de Indios (ca. 1800)*, *Santos Reyes Tirindaro* tiene “734 indios”¹⁰², *Concepción Coeneo* cuenta con 369, *Santiago Azajo* con 542, *San Juan Evangelista Comanja* con 92, *Asunción Naranja* con 451, *San Francisco Tarejero* con 213, y *San Pedro Zipiajo* con 542; dando un total de 2,943 “indios” para toda la jurisdicción.

En la *Memoria...*, de 1868, la Municipalidad de *Coeneo* aparece con “2,570 indios”¹⁰³, equivalentes al 31.4% del total de habitantes (ver **Gráfica 2**).

De acuerdo con la *Memoria...*, de 1889, la Municipalidad de *Coeneo* tiene 3,248 “indígenas”, equivalentes al 32.3% del total de “habitantes”; todos hablan *Castellano*; nadie habla ni *Tarasco*, ni *Otomí*, ni *Masahua*; de “hispanoamericanos” tiene 6,805 (el 67.7%) y no hay “extrangeros”¹⁰⁴.

⁹⁷ Alberto Carrillo Cázares, *op. cit.*, 1996, p.19.

⁹⁸ José Antonio Villaseñor y Sánchez, *op. cit.*, 1748, p. 18.

⁹⁹ Óscar Mazín, *op. cit.*, 1986, p. 8.

¹⁰⁰ Claude Morin, *op. cit.*, 1979, p. 88.

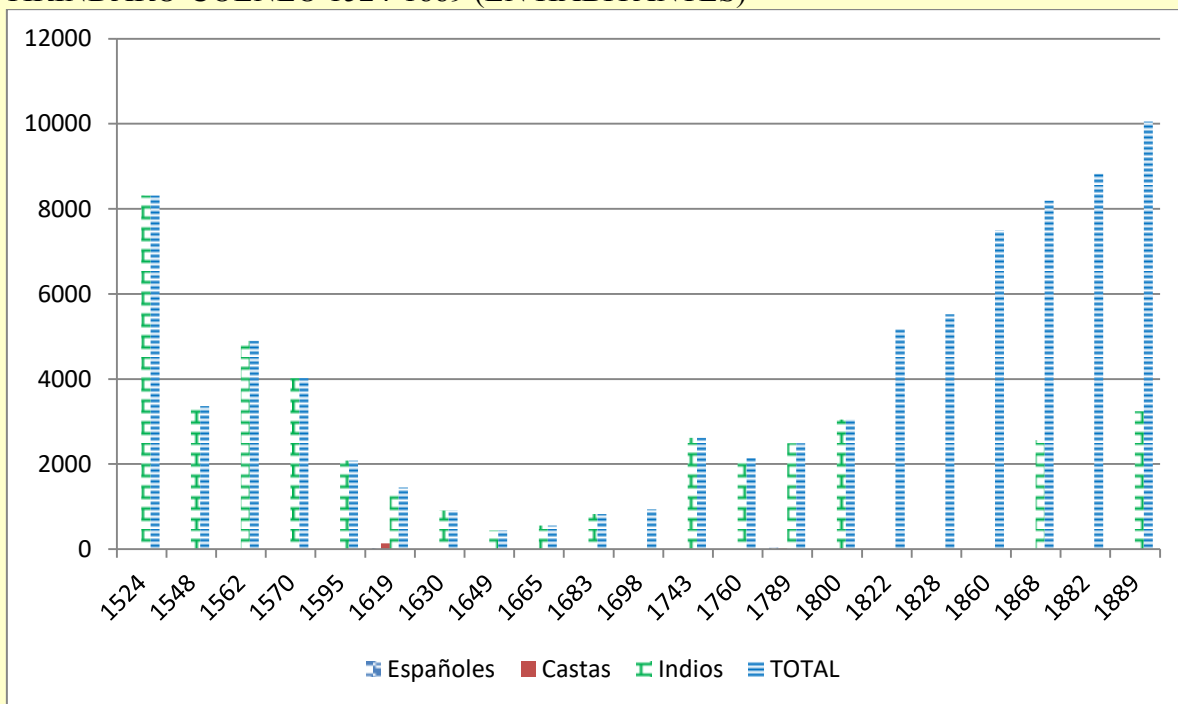
¹⁰¹ José Bravo Ugarte, *op. cit.*, 1960, pp. 45-54.

¹⁰² Dorothy Tanck de Estrada, *op. cit.*, 2005, p. 126.

¹⁰³ Francisco González, *op. cit.*, 1869, pp. 65-68.

¹⁰⁴ Cálculo propio a partir de cifras de: Francisco Pérez-Gil, *op. cit.*, 1889, Anexo 1.

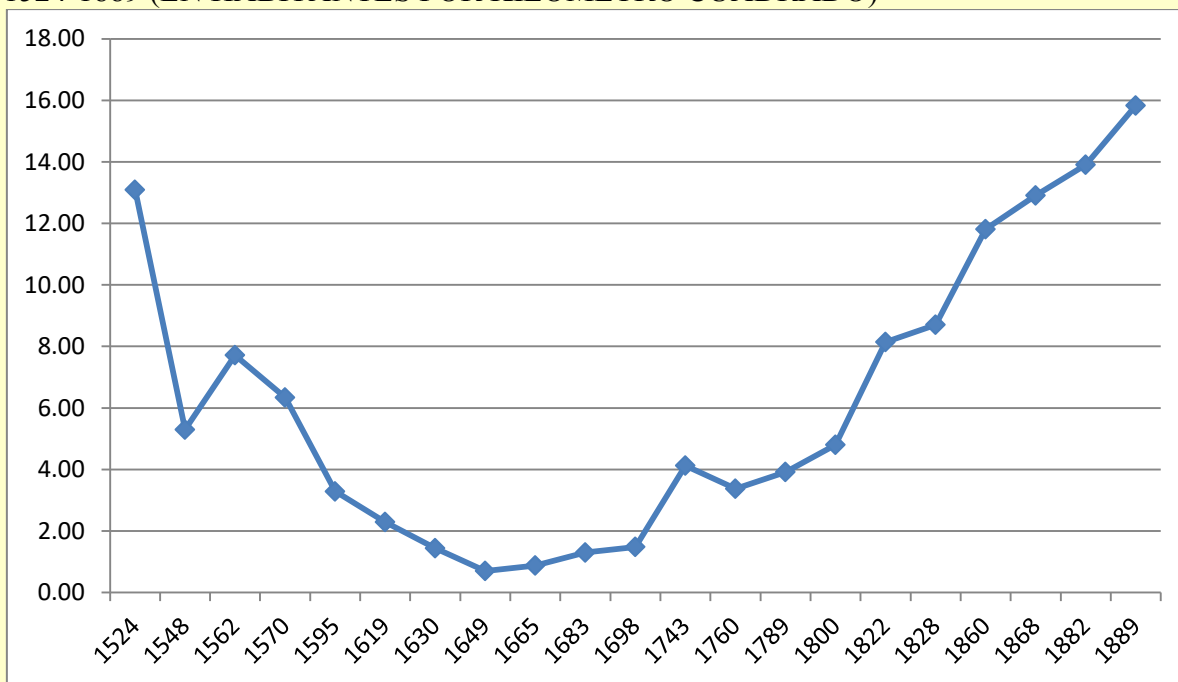
GRÁFICA 2 POBLACIÓN TOTAL Y COMPOSICIÓN ÉTNICA DE COMANJA-TIRINDARO-COENEO 1524-1889 (EN HABITANTES)



FUENTE: Elaboración propia.

Densidad de Población

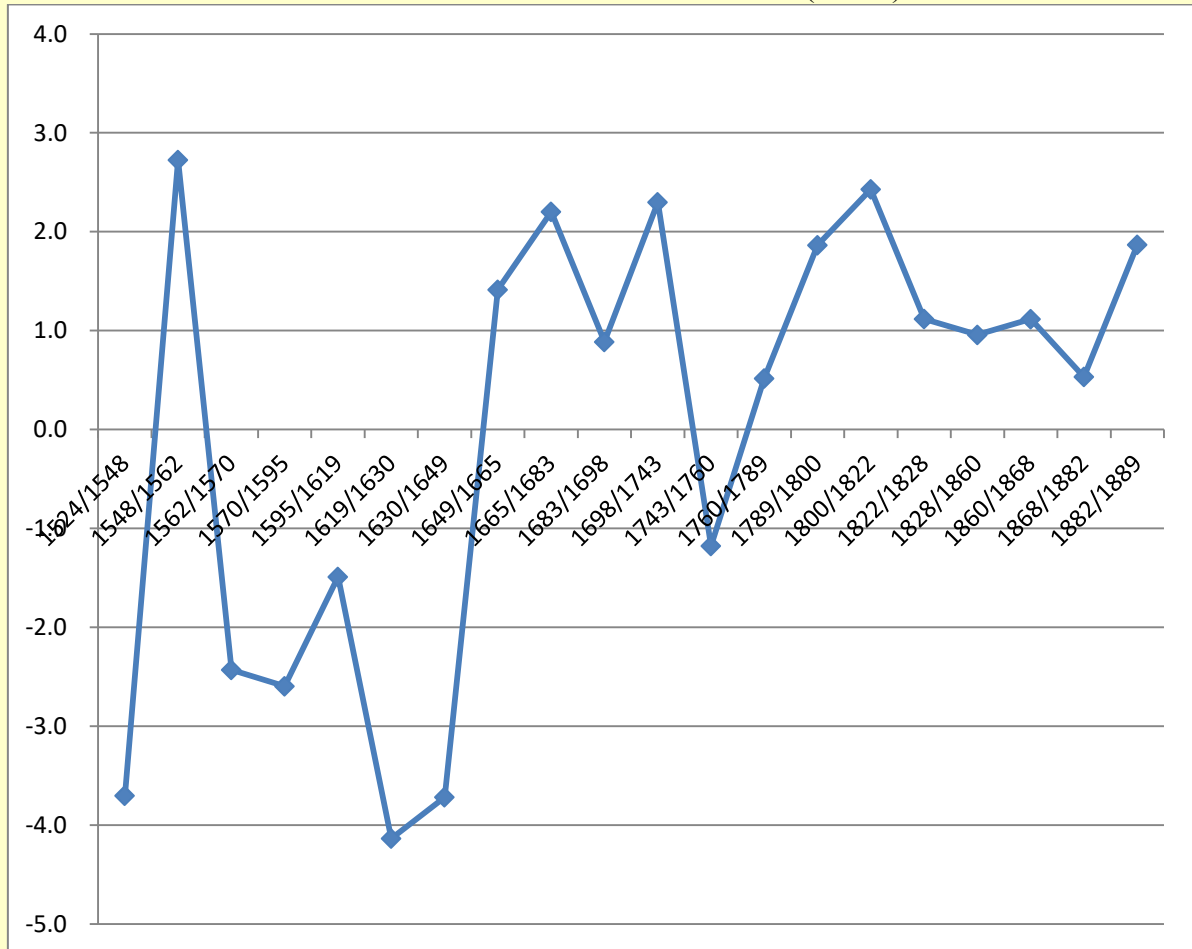
GRÁFICA 3 DENSIDAD DE POBLACIÓN DE COMANJA-TIRINDARO-COENEO 1524-1889 (EN HABITANTES POR KILÓMETRO CUADRADO)



FUENTE: Elaboración propia.

Crecimiento Demográfico

GRÁFICA 4 TASAS DE CRECIMIENTO MEDIO ANUAL DE LA POBLACIÓN TOTAL DE COMANJA-TIRINDARO-COENEO 1524-1889 (EN %)



FUENTE: Elaboración propia.